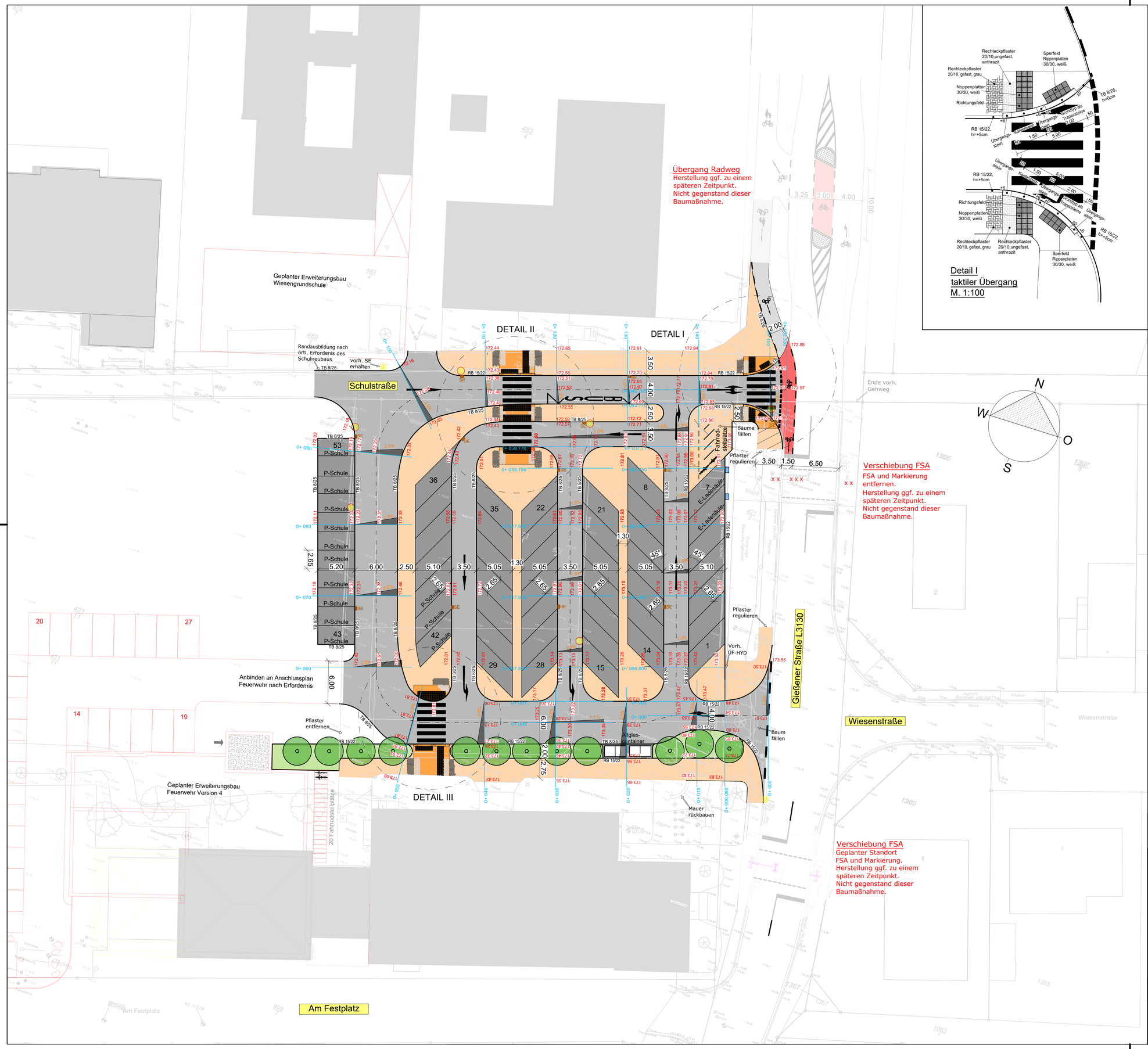

Detail I
taktiler Übergang
M. 1:100

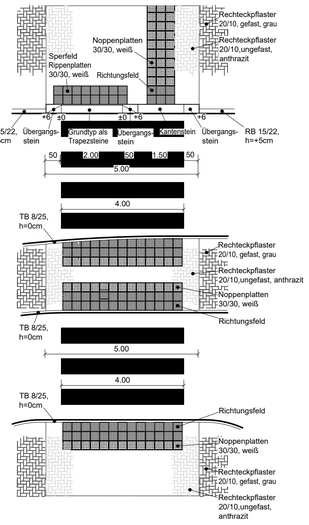

Detail II
taktiler Übergang
M. 1:100

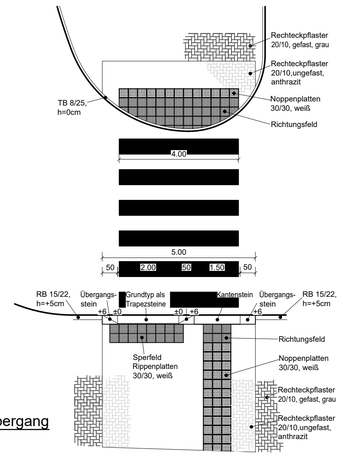

Detail III
taktiler Übergang
M. 1:100

Legende

Fahrbahn
- 4cm Asphalt-Deckschicht
- 14cm Asphalt-Tragschicht
- 42cm Frostschutzschicht
- 60cm Gesamtaufbau

Gehweg
- 10cm Betonsteinpflaster
- 4cm Splittbettung 0/5
- 20cm Schottertragschicht
- 26cm Frostschutzschicht
- 60cm Gesamtaufbau

Stellplätze, 53 Stck.
- 10cm Betonsteinpflaster
- 4cm Splittbettung 0/5
- 20cm Schottertragschicht
- 26cm Frostschutzschicht
- 60cm Gesamtaufbau

Grünfläche

Baumstandort, 12 Bäume

vorh. Straßenablauf

vorh. Straßenablauf ausbauen

SE gepl. Straßenablauf

161.65 gepl. Höhen

INDEX	DATUM	ART DER ÄNDERUNG	NAME
A	.	.	.

ANLAGE: L	BAUHERR: Stadt Linden
PROJEKT-NR.: 5022	MASSNAHME: OT Leihgestern Am Festplatz
MASSSTAB: 1:250	
BLATTGRÖSSE: A1	DARSTELLUNG: Lageplan Umbau Festplatz
BEARB.: Gelz.	BEST INGENIEURE GMBH, Weinbergstraße 46, 35633 Lahnau-Wal., Tel. 06441-87048-0, Fax. 06441-87048-10, info@best-ingenieure.de
GEZ.: En.	Lahnau, im Dezember 2025
GEPR.: Gelz.	BEST Ingenieure GmbH
	BAUHERR: Stadt Linden

Blattgröße: 0.594 m x 0.841 m = 0.500 m2